

«СОГЛАСОВАНО»  
(Руководитель управления  
образования органа местного  
самоуправления)

дата



подпись

ФИО

«УТВЕРЖДАЮ»  
(Руководитель  
образовательного учреждения)

дата

подпись



*Неломов В.В.*  
ФИО

«СОГЛАСОВАНО»  
(Руководитель органа  
управления Госавтоинспекции)

дата



подпись

ФИО

## ПАСПОРТ

дорожной безопасности образовательного учреждения

(типовой)

Муниципальное автономное общеобразовательное учреждение средняя

общеобразовательная школа № 25 города Тюмени

(наименование образовательного учреждения)

## Общие сведения

Муниципальное автономное общеобразовательное учреждение средняя  
общеобразовательная школа № 25 города Тюмени

(Наименование ОУ)

---

Юридический адрес ОУ: 625000, г. Тюмень, ул. Первомайская, 1

---

Фактический адрес ОУ: 625000, г. Тюмень, ул. Первомайская, 1

---

Ответственный от  
муниципального органа  
образования:

---

(должность)

---

(фамилия, имя, отчество)

---

(телефон)

Ответственный от  
Госавтоинспекции:

---

(должность)

---

(фамилия, имя, отчество)

---

(телефон)

Руководители ОУ:

Директор:

Немчинов В. В.

8(3452) 50-77-29

(фамилия, имя, отчество)

(телефон)

Заведующий  
хозяйством:

Краев А.М.

8(3452) 90-84-67

(фамилия, имя, отчество)

(телефон)

Главный  
бухгалтер:

Григорьева С. А.

8(3452) 90-84-38

(фамилия, имя, отчество)

(телефон)

Тип ОУ: Общеобразовательное учреждение

Количество педагогического состава: 34

Количество учащихся: 812

Наличие уголка по БДД: Имеется (1 этаж-коридор).  
*(если имеется, указать место расположения)*

Наличие класса по БДД: Не имеется.  
*(если имеется, указать место расположения)*

Наличие автогородка (площадки) по БДД: Отсутствует.

Наличие автобуса в ОУ: Не имеется.

Время работы ОУ:

Понедельник: 8.00-13.00 – 1 смена, 14.00-18.40 – 2 смена

Вторник-пятница: 8.00-13.00 -1 смена, 13.30-18.20 – 2 смена

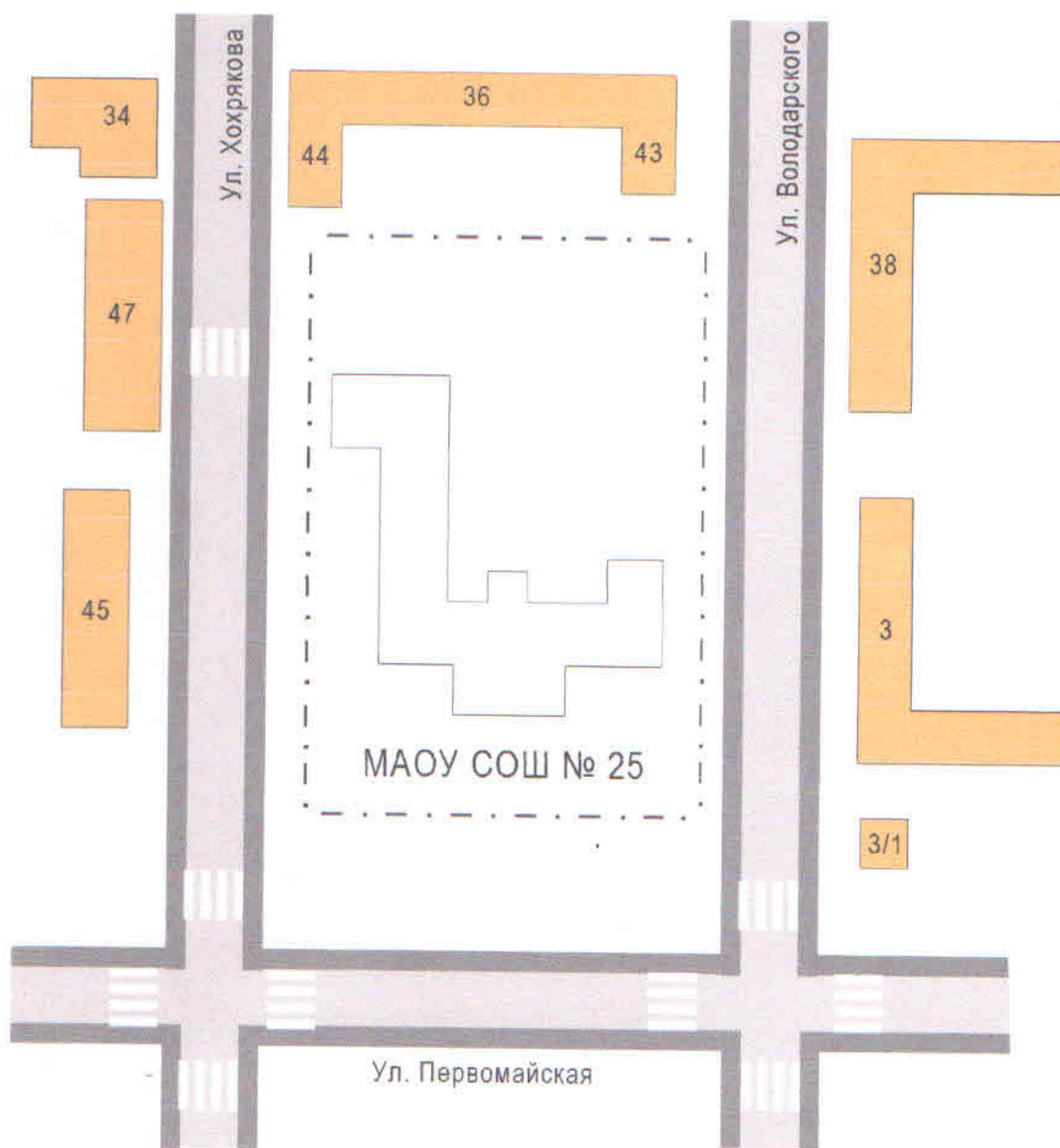
Телефоны оперативных служб:

МЧС – 01

Полиция – 02

Скорая помощь – 03

# План-схема расположения МАОУ СОШ №25






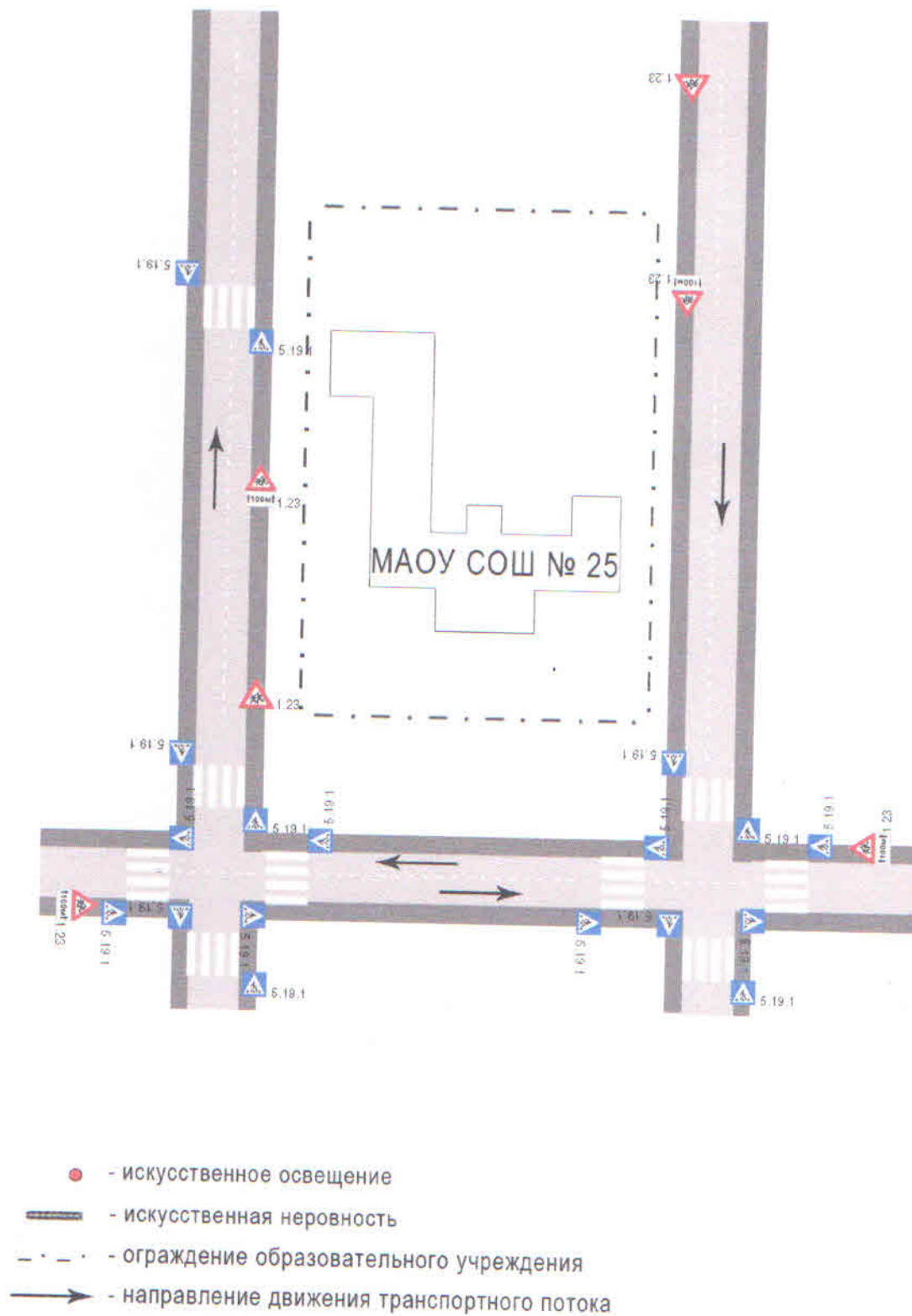
-  - проезжая часть
-  - тротуар
-  - жилая застройка

Схема организации дорожного движения в непосредственной близости от образовательного учреждения

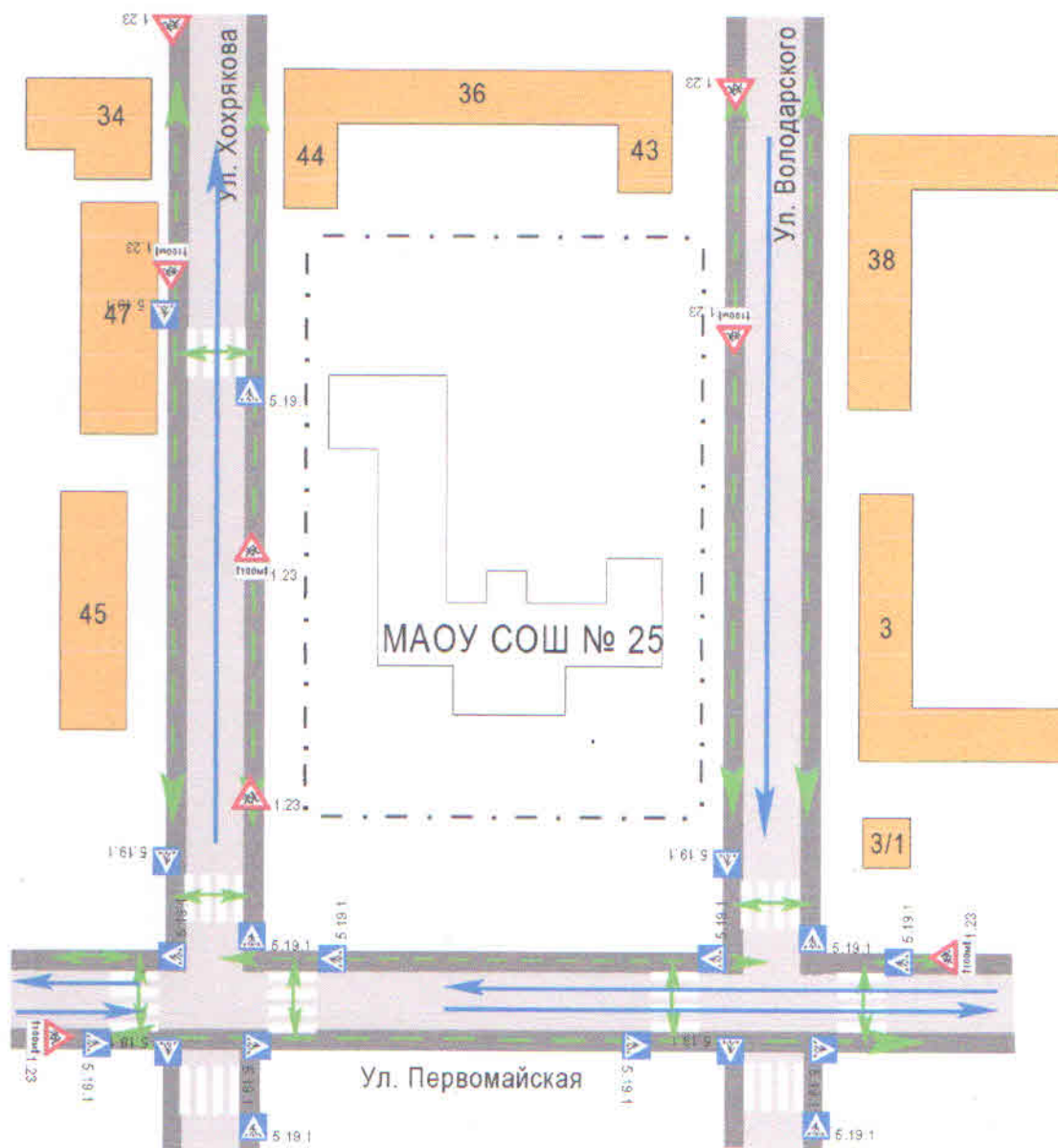


## Фотоматериалы пешеходных переходов





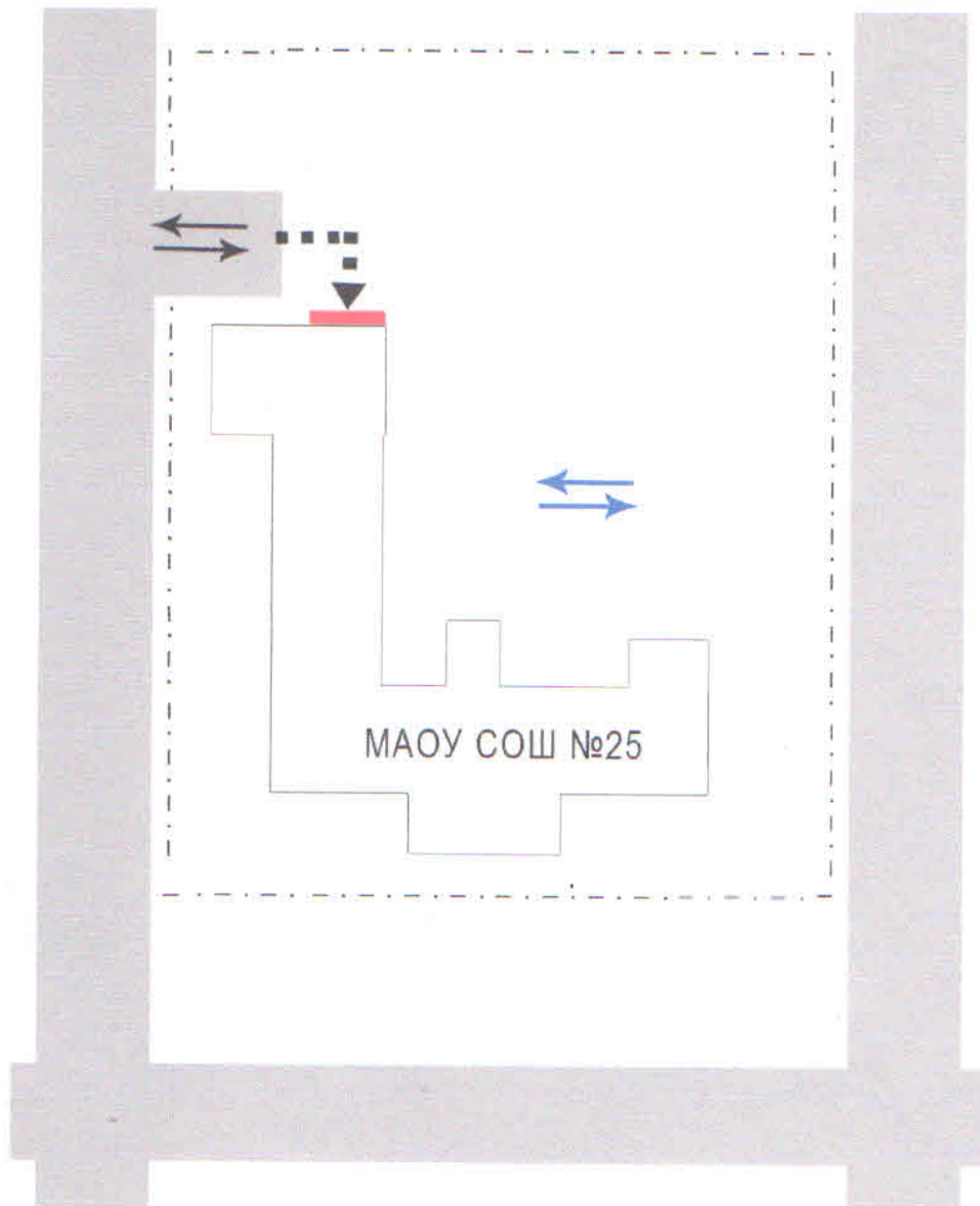
## Транспортные пешеходные потоки в районе образовательного учреждения







- |   |                   |   |                                 |
|---|-------------------|---|---------------------------------|
|  | - проезжая часть  |  | - движение пешеходов            |
|  | - тротуар         |  | - движение транспортных средств |
|  | - жилая застройка |   |                                 |



Пути движения транспортных средств к местам разгрузки/погрузки  
рекомендуемые пути передвижения детей по территории  
образовательного учреждения



-  - движение детей на территории образовательного учреждения
-  - въезд/выезд грузовых транспортных средств
-  - движение грузовых транспортных средств по территории образовательного учреждения
-  - место разгрузки/погрузки

## Проведение проверок территорий ОУ, подъездных путей и пешеходных переходов

- График плановых проверок;
- Таблица нарушений и принятые меры (пример, таблица 1);
- Фотоматериал до устранения недостатков и после.

Таблица 1.

Результат проведения проверок территорий ОУ, подъездных путей и пешеходных переходов<sup>1</sup>.

Дата	Выявленные недостатки	Принятые меры	Отметка об устранении

<sup>1</sup> Таблица ведется для каждого пешеходного перехода и для каждого подъездного пути отдельно.

Приложение к п. 1 таблицы 1.

**Сведения о дорожно-транспортных происшествиях  
с пострадавшими детьми (учащимися конкретного ОУ)**

Дата	Время	Место ДТП	Причина ДТП	Сопутствующие дорожные условия	Последствия ДТП	Принятые меры